

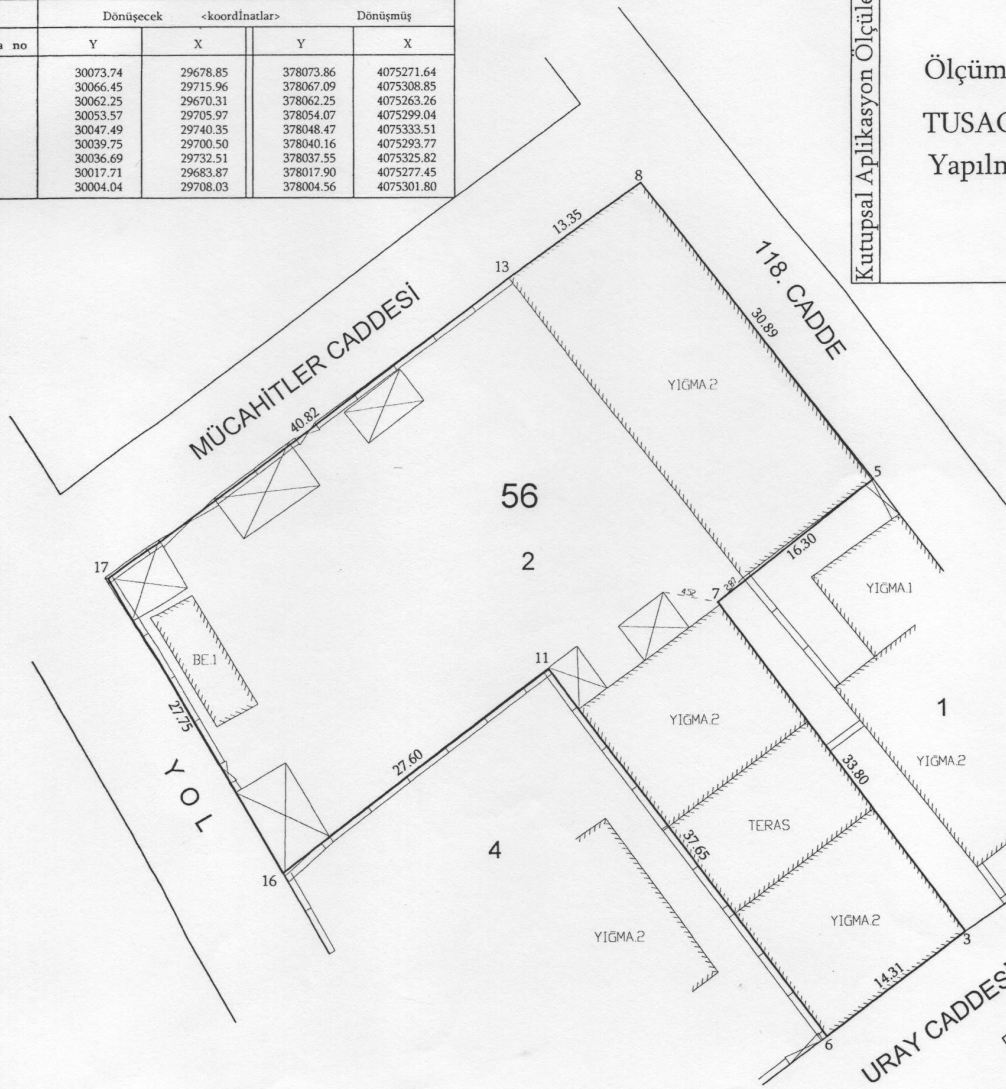


İLİ	MERSİN	T.C.				NoktaNo	Y	X	
İLÇESİ	AKDENİZ	3301 NOLU LİSANSIZ HARİTA				56/3	30073.74	29678.8	
MAH/KÖY	NUSRATİYE	KADASTRO MÜHENDİSLİK BÜROSU				56/5	30066.45	29715.96	
PAFTA NO	44	APLİKASYON KROKİSİ				56/6	30062.25	29670.31	
ADA NO	56	Fen Kayıt Defteri		Ücret Alındısı		56/7	30053.57	29705.97	
PARSEL NO	2	Tarih	No	Tarihi	No	56/8	30047.49	29740.35	
Tapu Alanı (m ²)	Alım Yüzölçümü (m ²)	24.05.2017	294	24.05.2017	A-01804	56/11	30039.75	29700.50	
2137.00	2142.71	Poligon		No.	Y	X	56/13	30036.69	29732.51
FARK : 5.71							56/16	30017.71	29683.87
TECVİZ : 10.00							56/17	30004.04	29708.03

A=	1.00008972	C=	0.01403778	CY=	347580.80
B=	-0.01403778	D=	1.00008972	CX=	4046012.30
Dönüşecek <koordinatlar> Dönüşmüş					
Nokta no	Y	X	Y	X	
56/3	30073.74	29678.85	378073.86	4075271.64	
56/5	30066.45	29715.96	378067.09	4075308.85	
56/6	30062.25	29670.31	378062.25	4075263.26	
56/7	30053.57	29705.97	378054.07	4075299.04	
56/8	30047.49	29740.35	378048.47	4075333.51	
56/11	30039.75	29700.50	378040.16	4075293.77	
56/13	30036.69	29732.51	378037.55	4075325.82	
56/16	30017.71	29683.87	378017.90	4075277.45	
56/17	30004.04	29708.03	378004.56	4075301.80	

Ölçüm GNSS ile CORS-TR
TUSAGA-AKTİF Sistemi ile
Yapılmıştır.



SLI GİBİDİR
26.05.2017
1/KROKI

* Sayısallaştırma çalışması devam etmektedir.

Ölçülerin hassasiyeti 1/500 ölçekli paftanın yanılma sınırı kadardır.

	Ölçü huzurunda yapılmıştır.	Aplikasyonu yapan		Kontrol eden		Tasdik olunur.
Ünvanı	Taşınmaz Kiracısı Yetkilisi	Teknisyeni/Tekniker	Teknisyeni/Tekniker	Kontrol Memuru	Kontrol Mühendisi	Lisanslı Müh.
Adı Soyadı	YUSUF KUTLAY	Pelin ÖGÜT	Cengizhan GÜZLÜK		Altay UÇAN	Altay UÇAN
Tarih	26.05.2017	26.05.2017	26.05.2017		26.05.2017	26.05.2017
İmza						